




# TEGNFORKLARING

## PBL § 25 REGULERINGSFORMÅL

### 1. BYGGEOMRÅDER

 Områder for boliger m/tilhørende anlegg

### 3. TRAFIKKOMRÅDER (OFFENTLIG)

 Gangveg med tillat kjøreadkomst

### 4. FRIOMRÅDER





 Park, turveg, lekeplass

### 6. SPESIALOMRÅDER

 Friluftsområde

 Frisiktsone

## STREKSMBOLER M.V.

 Planens begrensning  
 Grense for reguleringsformål  
 Byggegrense  
 Regulert tomtegrense

**P** Planidentifikasjonspunkt

 Avkjørsel

 Rydningsrøys

 Akerterrasse

 Akerhakk

 Steinstreng

**R** Fornminne

Reg.plan nr.:

**589**

MÅLESTOKK = 1:1000



## HAMAR KOMMUNE

REGULERINGSPLAN FOR :

# DEL AV KIRKEBYENGA, 29 - 31

MED TILHØRENDE BESTEMMELSER (FØLGER SOM VEDLEGG)



REVISJON Kulturminner

Saksnr. Dato Saksbeh./tegn.

26.06.03  
16.02.04

SAKSBEHANDLING IFLG. PLAN - OG BYGNINGSLOVEN

FORVARSEL / ANNONSE

18.09.99

1. GANGS BEHANDLING I FORMANNSKAPET, DET FASTE UTVALG FOR PLANSAKER

0029/03

12.02.03

OFFENTLIG ETTERSYN FRA 15.03. - 13.04.03

2. GANGS BEHANDLING I FORMANNSKAPET, DET FASTE UTVALG FOR PLANSAKER

0134/04

03.03.04

KOMMUNESTYRETS VEDTAK ( EGENGODKJENNING )

0076/04

31.03.04

KUNNGJØRING

08.05.04

PLANEN ER UTARBEIDET AV :

Hamar kommune plan og utviklingsavdelingen  
Grønnland landskapsarkitekter v. Anne Midtveit

Tegn nr. Arkivsaknr. Dato Saksbeh./tegn.

19.11.02 JAS/MTR